



**КОМИТЕТ ИМУЩЕСТВЕННЫХ ОТНОШЕНИЙ
АДМИНИСТРАЦИИ ПЕРМСКОГО МУНИЦИПАЛЬНОГО РАЙОНА**

РЕШЕНИЕ
о размещении объектов № 653

Пермский край
Пермский район

02.08.2021

Комитет имущественных отношений администрации Пермского муниципального района разрешает Открытому акционерному обществу «Межрегиональная распределительная сетевая компания Урала» (ИНН 6671163413, ОГРН 1056604000970, почтовый адрес: 614016, г. Пермь, ул. Инженерная, д. 17)

размещение объекта «Строительство ВЛ 0,4 кВ с установкой ПУ для электроснабжения деревни Качка (4500061887) А.Н. Вотинцева»


на землях государственная собственность на которые не разграничена

на срок бессрочно

Местоположение: Пермский край, Пермский район, Усть-Качкинское с/п, д. Качка.

Приложение: схема предполагаемых к использованию земель или части земельного участка.

Председатель комитета имущественных
отношений администрации Пермского
муниципального района


(подпись, печать)

Г.В. Мюресов



СХЕМА РАСПОЛОЖЕНИЯ ЗЕМЕЛЬНОГО УЧАСТКА НА КАДАСТРОВом ПЛАНЕ ТЕРРИТОРИИ

Объект: Строительство ВЛ 0,4 кВ с установкой ПУ для электроснабжения деревни Качка (4500061887)
А.Н. Вотинцева

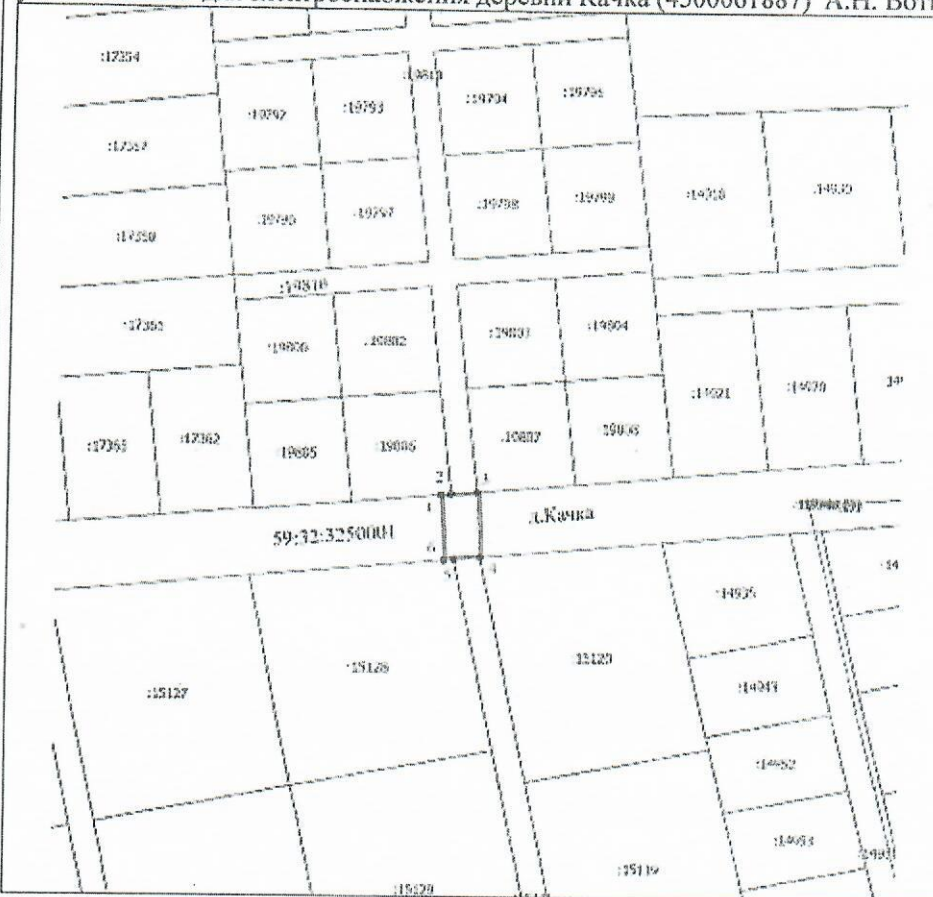
Местоположение объекта: край Пермский, район Пермский, с/п Усть-Качкинское, д.Качка

Площадь земель или части земельного участка, кв.м.: 227

Категория земель: Земли населенных пунктов

Вид разрешенного использования земельного участка: -








Цель использования: под объекты инженерного оборудования Электроснабжения (Строительство ВЛ 0,4 кВ с установкой ПУ для электроснабжения деревни Качка (4500061887) А.Н. Вотинцева



Координаты характерных точек МСК-59		
1	517876,65	2203286,94
2	517876,90	2203289,93
3	517877,57	2203297,90
4	517856,97	2203299,04
5	517856,26	2203291,01
6	517856,00	2203288,05

Масштаб 1:1500

Условные обозначения

-  - вновь образованная часть границы, сведения о которой достаточны для определения ее местоположения
-  - существующая часть границы, имеющиеся в ЕГРН сведения о которой достаточны для определения ее местоположения
-  - характерная точка границы, сведения о которой позволяют однозначно определить ее положение на местности
-  - обозначение новой характерной точки
-  - кадастровый номер земельного участка
-  - наименование населенного пункта
-  - номер кадастрового квартала

Заявитель:  /А.В. Мальцев/